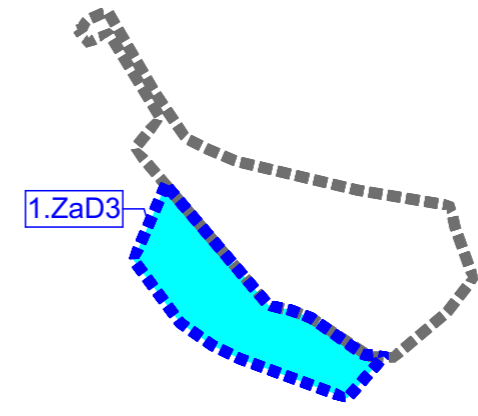


LEGENDA ZaD3:

STAV	NÁVRH
	HRANICA ZASTAVANÉHO ÚZEMIA OBCE
	HRANICA ROZVOJOVEJ LOKALITY
	1.ZaD3 OZNAČENIE ROZVOJOVEJ LOKALITY
	ZÁHRADY
	ZRUŠENIE ROZVOJOVÝCH LOKALÍT, OCHRANNÝCH PÁSIEM
	ZÁBER PLÔCH PPF
	ZÁBER PLÔCH PLF
	0144202/3 BPEJ
	01139002/2 BPEJ NAJKVALITNEJŠIA

Za najkvalitnejšie poľnohospodárske pôdy v katastrálnom území Kolta podľa kódu bonitovaných pôdno-ekologických jednotiek (BPEJ) sa považujú: 0106002 0119002 0126002 0139002 0139202 0144002.




SCHVAĽOVACIA DOLOŽKA

SCHVAĽOVACÍ ORGÁN:	Obecné zastupiteľstvo
ČÍSLO UZNESENIA:	04/10/2022
DÁTUM SCHVÁLENIA:	24.október 2022

.....

Ľubor Krčán
Starosta obce



ÚZEMNÝ PLÁN OBCE KOLTA

Zmeny a doplnky č.3


Čistopis

Nitriansky kraj okres Nové Zámky

VÝKRES PERSPEKTÍVNEHO POUŽITIA POĽNOHOSPODÁRSKEHO PÔDNEHO FONDU A LESNÉHO PÔDNEHO FONDU NA NEPOĽNOHOSPODÁRSKE ÚČELY

OBSTARÁVATEĽ: obec Kolta

SPRACOVATELIA: K2 ateliér s.r.o
Ing. Arch. Rastislav Kočajda
Ing. Arch. Miroslava Kočajdová
Ing. Lucia Ďuračková



MIERKA 1:5000	Č.V. 8
DÁTUM 11/2022	

