

LEGENDA ZaD3:

STAV	NÁVRH
	HRANICA ZASTAVANÉHO ÚZEMIA OBCE
	HRANICA ROZVOJOVEJ LOKALITY
	1.ZaD3 OZNAČENIE ROZVOJOVEJ LOKALITY
	ZÁHRADY
	BÝVANIE V RODINNÝCH DOMOCH
	ZMIEŠANÉ ÚZEMIE - POĽNOHOSPODÁRSTVO A PRIEMYSEL
	PRIEMYSEL
	ROZŠÍRENIE CINTORÍNA
	OBČIANSKA VYBAVENOSŤ
	ODPADOVÉ HOSPODÁRSTVO - SKLÁDKA
	ÚZEMIE REKREAČNÉ - OKOLIE PUSTÉHO HRADU
	ZRUŠENIE ROZVOJOVÝCH LOKALÍT, OCHRANNÝCH PÁSIEM

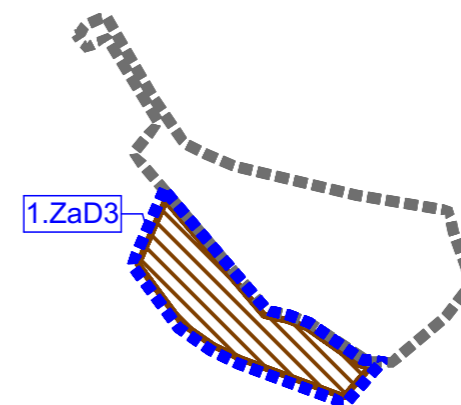
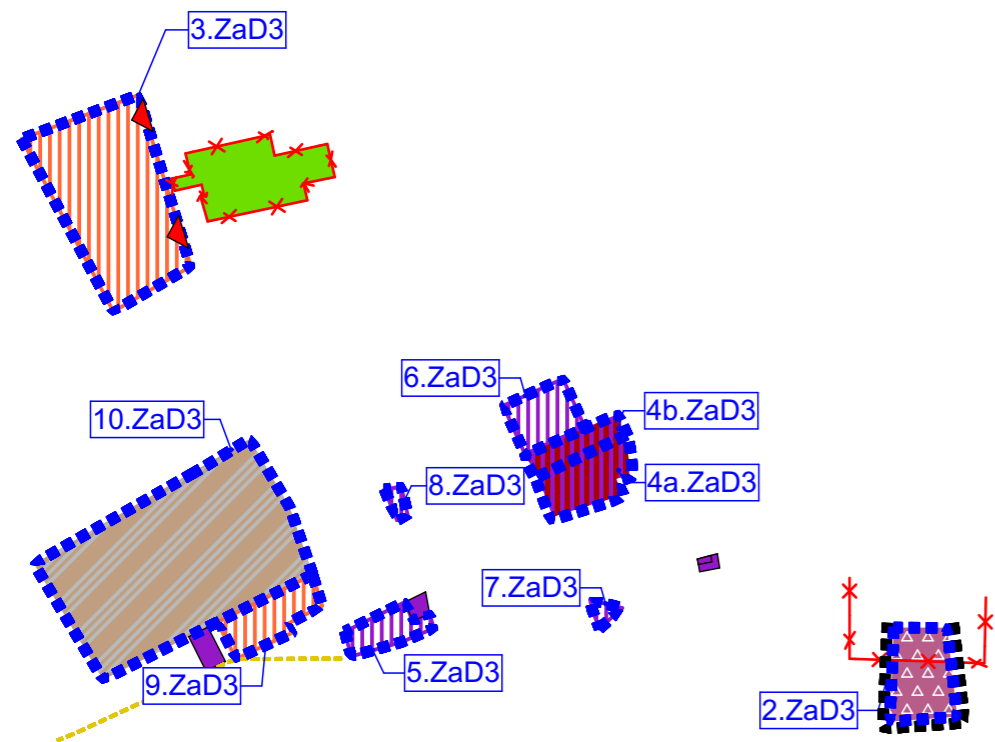
	ÚZEMIE BÝVANIA (HBV) A OBČIANSKEJ VYBAVENOSTI KOMERČNÉHO A NEKOMERČNÉHO CHARAKTERU
	AREÁL SÚČANSEJ SKLÁDKY
	VSTUP DO ÚZEMIA
	PARKOVISKO

VEREJNOPROSPEŠNÉ STAVBY:

	PARKOVISKO
	ODPADOVÉ HOSPODÁRSTVO - SKLÁDKA

ZOZNAM PAMIATOK

	PUSTÝ HRAD
--	------------



ÚZEMNÝ PLÁN OBCE KOLTA

Zmeny a doplnky č.3

NÁVRH

Nitriansky kraj


okres Nové Zámky

KOMPLEXNÝ VÝKRES PRIESTOROVÉHO USPORIADANIA A FUNKČNÉHO VYUŽÍVANIA SPRÁVNEHO ÚZEMIA, VÝKRES OCHRANY PRÍRODY A TVORBY KRAJINY VRÁTANE PRVKOV ÚSES

OBSTARÁVATEĽ: obec Kolta

SPRACOVATEĽIA: K2 ateliér s.r.o
 Ing. Arch. Rastislav Kočajda
 Ing. Arch. Miroslava Kočajdová
 Ing. Lucia Ďuračková

12.ZaD3



MIERKA 1:10 000
 DATUM 03/2022
 Č.V. 2