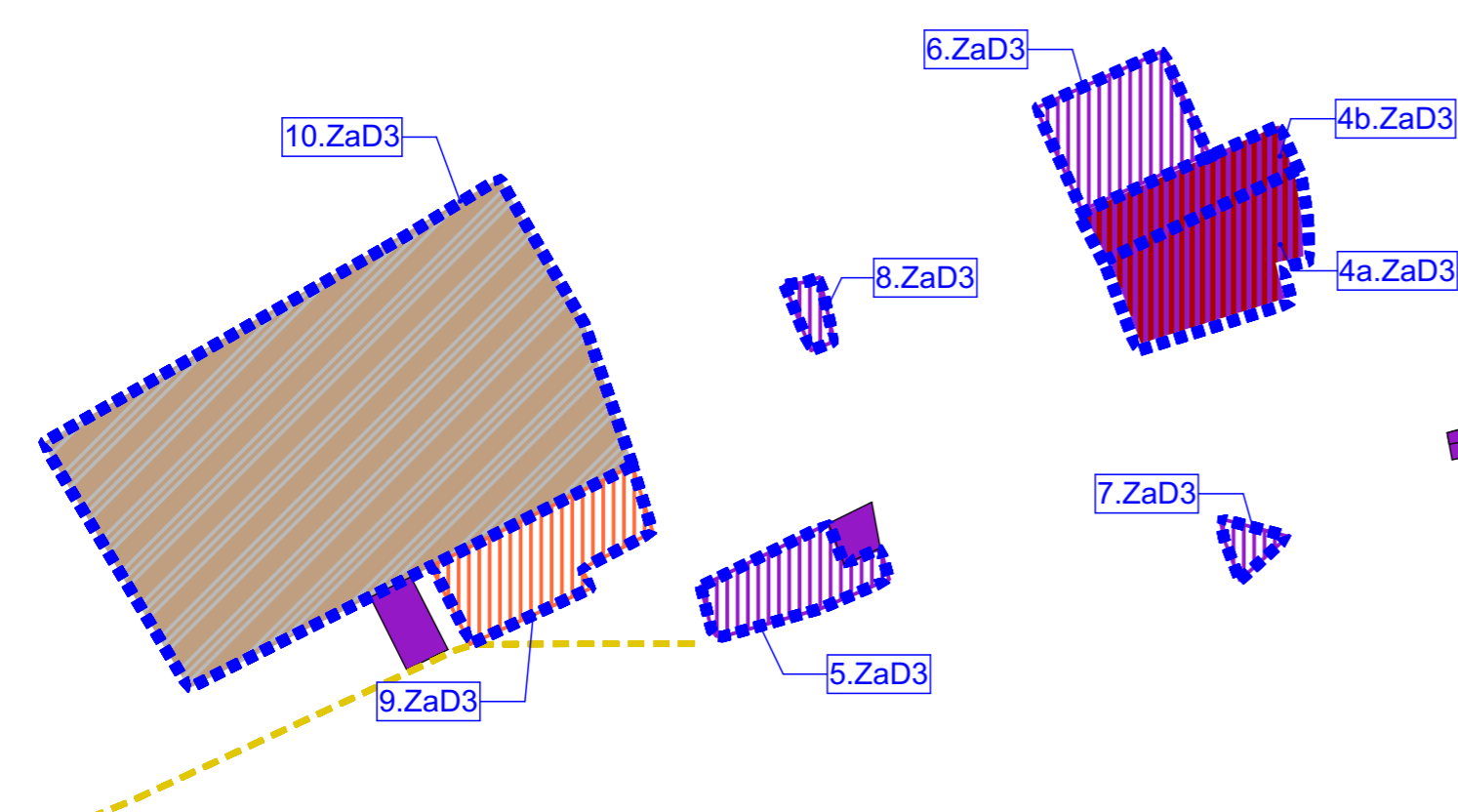


3.ZaD3



10.ZaD3

6.ZaD3

4b.ZaD3

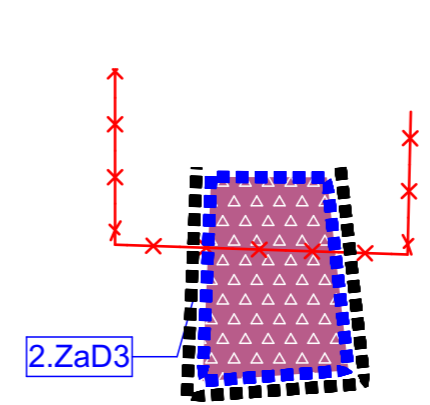
4a.ZaD3

8.ZaD3

7.ZaD3

9.ZaD3


5.ZaD3



2.ZaD3

LEGENDA ZaD3:

STAV	NÁVRH
	HRANICA ZASTAVANÉHO ÚZEMIA OBCE
	HRANICA ROZVOJOVEJ LOKALITY
	1.ZaD3 OZNAČENIE ROZVOJOVEJ LOKALITY
	ZÁHRADY
	BÝVANIE V RODINNÝCH DOMOCH
	ZMIEŠANÉ ÚZEMIE - POĽNOHOSPODÁRSTVO A PRIEMysel
	ROZŠÍRENIE CINTORÍNA
	OBČIANSKA VYBAVENOSŤ
	CHODNÍK
	ZRUŠENIE ROZVOJOVÝCH LOKALÍT, OCHRANNÝCH PÁSIEM
	ÚZEMIE BÝVANIA (HBV) A OBČIANSKEJ VYBAVENOSTI KOMERČNÉHO A NEKOMERČNÉHO CHARAKTERU
	VSTUP DO ÚZEMIA
VEREJNOPROSPEŠNÉ STAVBY:	
	CHODNÍK



# ÚZEMNÝ PLÁN OBCE KOLTA

## Zmeny a doplnky č.3

**NÁVRH**

Nitriansky kraj

okres Nové Zámky

KOMPLEXNÝ VÝKRES PRIESTOROVÉHO USPORIADANIA A FUNKČNÉHO VYUŽÍVANIA ZASTAVANÉHO ÚZEMIA

OBSTARÁVATEĽ: obec Kolta

SPRACOVATEĽIA: K2 ateliér s.r.o  
 Ing. Arch. Rastislav Kočajda  
 Ing. Arch. Miroslava Kočajdová  
 Ing. Lucia Ďuračková



MIERKA  
1:5000  
Č.V.  
3a  
DÁTUM  
03/2022