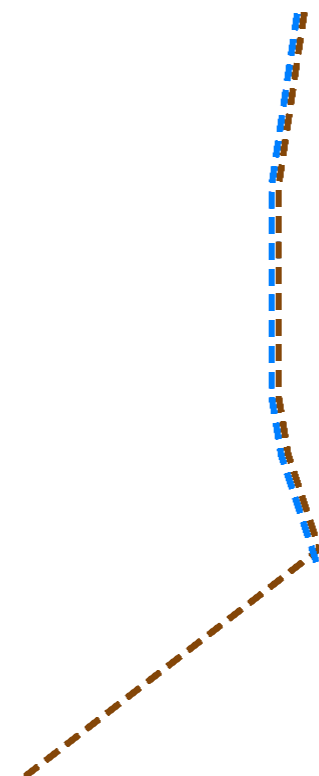
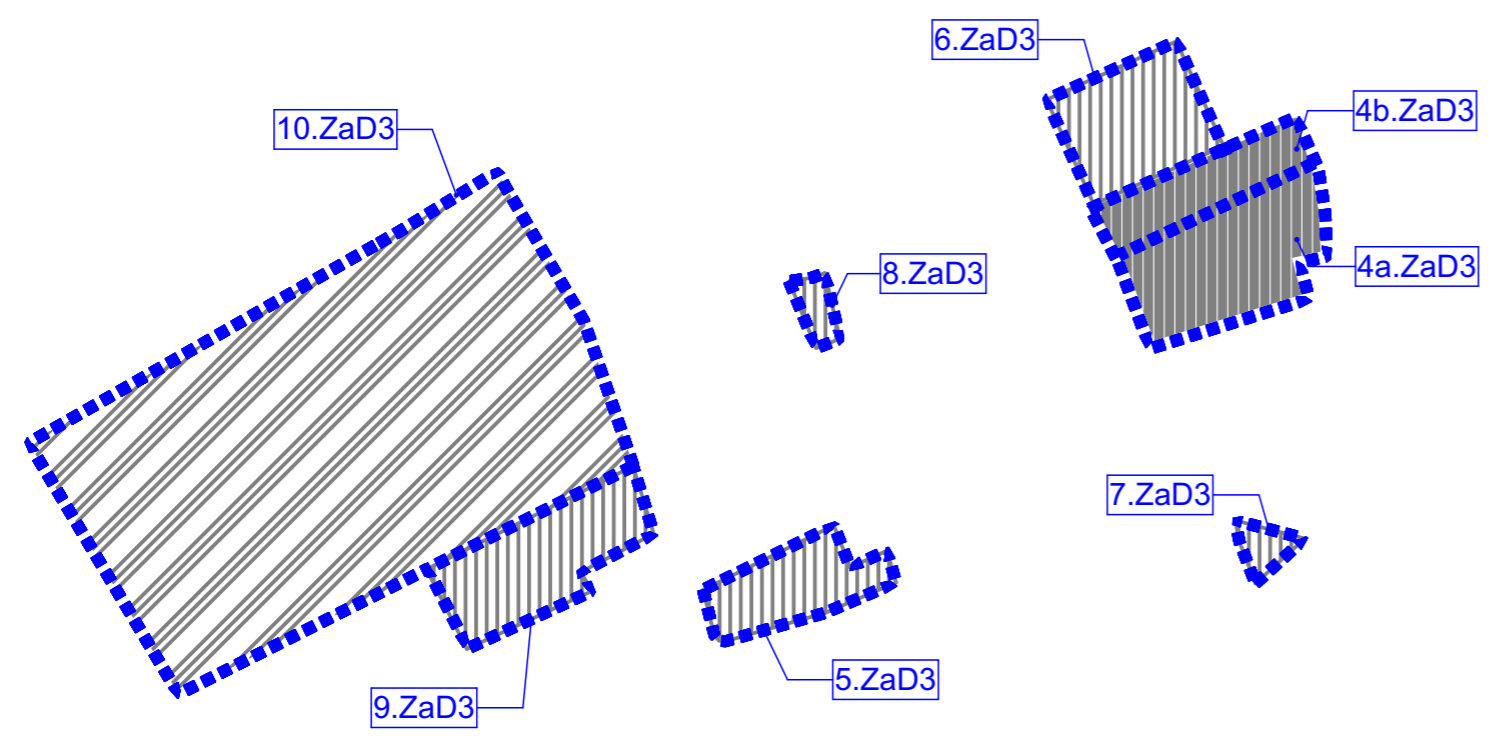


3.ZaD3



LEGENDA ZaD3:

- | STAV | NÁVRH | |
|--------------------------|-------|--------------------------------------|
| | | HRANICA ZASTAVANÉHO ÚZEMIA OBCE |
| | | HRANICA ROZVOJOVEJ LOKALITY |
| | | 1.ZaD3 OZNAČENIE ROZVOJOVEJ LOKALITY |
| | | ROZVOJOVÉ LOKALITY |
| | | KANALIZÁCIA |
| | | VODOVOD |
| | | BOD NAPOJENIA NA VODOVOD |
| | | BOD NAPOJENIA NA KANALIZÁCIU |
| VEREJNOPROSPEŠNÉ STAVBY: | | |
| | | KANALIZÁCIA |
| | | VODOVOD |



10.ZaD3

6.ZaD3

4b.ZaD3

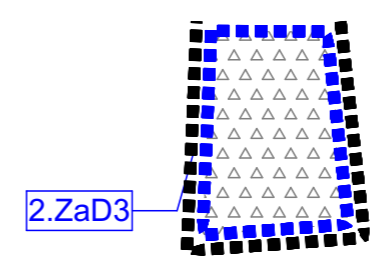
8.ZaD3

4a.ZaD3

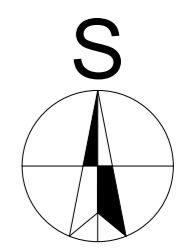
7.ZaD3

5.ZaD3

9.ZaD3



2.ZaD3



ÚZEMNÝ PLÁN OBCE KOLTA

Zmeny a doplnky č.3

NÁVRH

Nitriansky kraj

okres Nové Zámky

VÝKRES RIEŠENIA VEREJNÉHO TECHNICKÉHO VYBAVENIA - NÁVRH KONCEPCIE RIEŠENIA - VODNÉHO HOSPODÁRSTVA A JEHO ZARIADENÍ

OBSTARÁVATEL: obec Kolta

SPRACOVATELIA: K2 ateliér s.r.o
 Ing. Arch. Rastislav Kočajda
 Ing. Arch. Miroslava Kočajdová
 Ing. Lucia Ďuračková



MIERKA 1:5000
 DATUM 03/2022
 Č.V. 5a