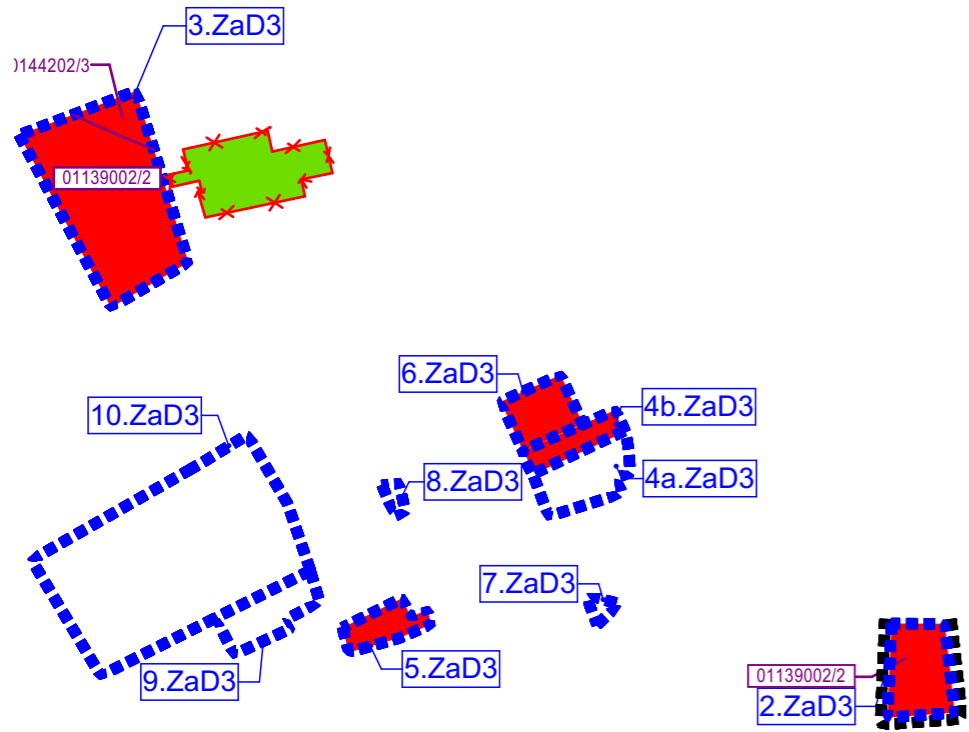


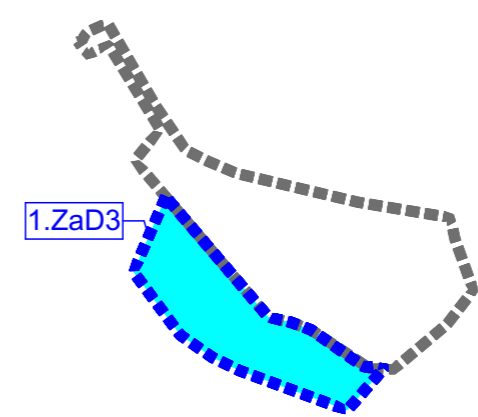
11.ZaD3




LEGENDA ZaD3:

STAV	NÁVRH
	HRANICA ZASTAVANÉHO ÚZEMIA OBCE
	HRANICA ROZVOJOVEJ LOKALITY
	1.ZaD3 OZNAČENIE ROZVOJOVEJ LOKALITY
	ZÁHRADY
	ZRUŠENIE ROZVOJOVÝCH LOKALÍT, OCHRANNÝCH PÁSIEM
	ZÁBER PLÔCH PPF
	ZÁBER PLÔCH PLF
	0144202/3 BPEJ
	01139002/2 BPEJ NAJKVALITNEJŠIA

Za najkvalitnejšie poľnohospodárske pôdy v katastrálnom území Kolta podľa kódu bonitovaných pôdno-ekologických jednotiek (BPEJ) sa považujú: 0106002 0119002 0126002 0139002 0139202 0144002.



1.ZaD3



# ÚZEMNÝ PLÁN OBCE KOLTA

## Zmeny a doplnky č.3

NÁVRH

Nitriansky kraj okres Nové Zámky

VÝKRES PERSPEKTÍVNEHO POUŽITIA POĽNOHOSPODÁRSKEHO PÔDNEHO FONDU A LESNÉHO PÔDNEHO FONDU NA NEPOĽNOHOSPODÁRSKE ÚČELY

OBSTARÁVATEĽ: obec Kolta

SPRACOVATEĽIA: K2 ateliér s.r.o  
 Ing. Arch. Rastislav Kočajda  
 Ing. Arch. Miroslava Kočajdová  
 Ing. Lucia Ďuračková



MIERKA 1:5000  
 Č.V. 8  
 DÁTUM 03/2022

12.ZaD3

