

LEGENDA ZaD3:

STAV	NÁVRH
	HRANICA ZASTAVANÉHO ÚZEMIA OBCE
	HRANICA ROZVOJOVEJ LOKALITY
	OZNAČENIE ROZVOJOVEJ LOKALITY
	ZÁHRADY
	BÝVANIE V RODINNÝCH DOMOCH
	ZMIEŠANÉ ÚZEMIE - POĽNOHOSPODÁRSTVO A PRIEMysel
	PRIEMysel
	ROZŠÍRENIE CINTORÍNA
	OBČIANSKA VYBAVENOSŤ
	ODPADOVÉ HOSPODÁRSTVO - SKLÁDKA
	ÚZEMIE REKREAČNÉ - OKOLIE PUSTÉHO HRADU
	ZRUŠENIE ROZVOJOVÝCH LOKALÍT, OCHRANNÝCH PÁSIEM
	POBREŽNÉ POZEMKY

	VODNÝ TOK
	ÚZEMIE BÝVANIA (HBV) A OBČIANSKEJ VYBAVENOSTI KOMERČNÉHO A NEKOMERČNÉHO CHARAKTERU
	AREÁL SÚČANSEJ SKLÁDKY
	VSTUP DO ÚZEMIA
	OCHRANNÉ PÁSMO LEŠA 50M
	PARKOVISKO

VEREJNOPROSPEŠNÉ STAVBY:

	PARKOVISKO
	ODPADOVÉ HOSPODÁRSTVO - SKLÁDKA
	ROZŠÍRENIE CINTORÍNA


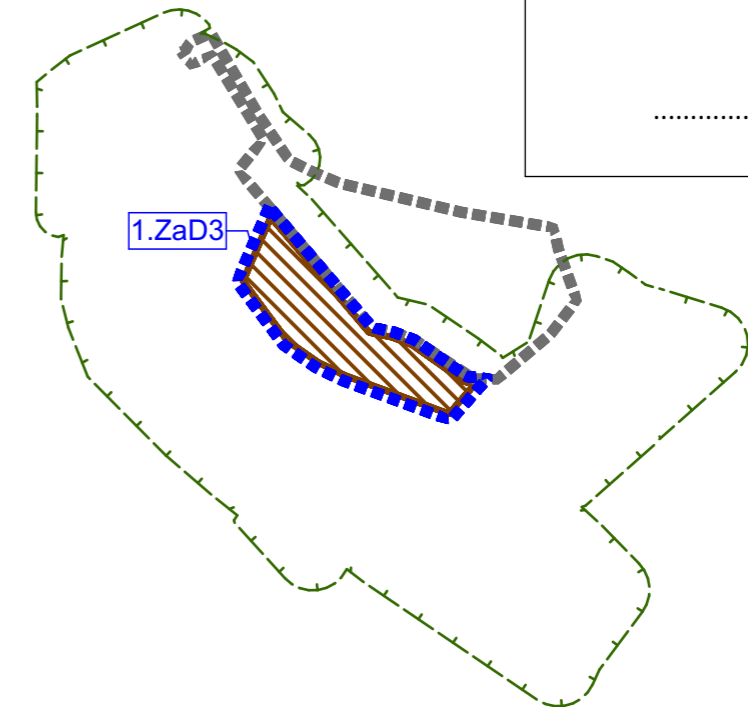
ZOZNAM PAMIATOK

	PUSTÝ HRAD
--	------------

SCHVAĽOVACIA DOLOŽKA

SCHVAĽOVACÍ ORGÁN:	Obecné zastupiteľstvo
ČÍSLO UZNESENIA:	04/10/2022
DÁTUM SCHVÁLENIA:	24.október 2022

.....
Lubor Krčán
 Starosta obce




ÚZEMNÝ PLÁN OBCE KOLTA

Zmeny a doplnky č.3

Nitriansky kraj okres Nové Zámky
 KOMPLEXNÝ VÝKRES PRIESTOROVÉHO USPORIADANIA A FUNKČNÉHO VYUŽÍVANIA SPRÁVNEHO ÚZEMIA,
 VÝKRES OCHRANY PRÍRODY A TVORBY KRAJINY VRÁTANE PRVKOV ÚSES

OBSTARÁVATEĽ: obec Kolta
 SPRACOVATEĽIA: K2 ateliér s.r.o
 Ing. Arch. Rastislav Kočajda
 Ing. Arch. Miroslava Kočajdová
 Ing. Lucia Ďuračková



MIERKA	Č.V.
1:10 000	2
DÁTUM	
11/2022	

